

Dornstadter Bankinventur

09 / 2019

Vorgeschichte

Im Frühjahr 2019 wurde von Bürgermeister Rainer Braig an den AK Seniorenbüro Dornstadt der Wunsch nach einer Bankinventur herangetragen. Wir sagten zu, das zu übernehmen und bekamen vom Rathaus einen Übersichtsplan für Dornstadt mit roten Punkten für die Bänke.

Vorgehensweise

Wir, das sind 6 Mitglieder des Arbeitskreises Seniorenbüro Dornstadt, haben uns das Gemeindegebiet eingeteilt:


- Dornstadt 1
- Dornstadt 2
- Dornstadt 3
- Dornstadt Wald
- Tomerdingen
- Tomerdingen außerhalb
- Temmenhausen
- Scharenstetten
- Bollingen

Für Dornstadt 1 – 3 lag ein Lageplan von der Gemeindeverwaltung vor – an diesem haben wir uns orientiert. Die Teilorte und den Dornstadter Wald sind wir mit dem Fahrrad abgefahren und haben versucht, alle Bänke zu erfassen – wahrscheinlich haben wir nicht alle erfasst.

Das Vorgehen war einheitlich bei jeder Bank:

- Foto mit dem Smartphone
- GPS Koordinaten ermitteln mit der App „Meine GPS Position“ (mit gewissen Ungenauigkeiten, je nach GPS Satellitenempfang)
- E-Mail an die eigene Mailadresse mit Foto, GPS Daten und Zustandsbeschreibung

Nach der Erfassung wurden dann die E-Mails bearbeitet und die Daten in ein vorbereitetes Word Dokument eingetragen.

Ort	Lage	Zustand	GPS Daten	Kommentar	Foto
<u>Tomerdingen</u> TO1	Kirchhof der Mariä Himmelfahrt Kirche	hölzern, rauh	Breitengrad: 48,48243 Längengrad: 9,90867 http://maps.google.com/?q=48.48243,9.90867	kein Schatten, kein Papierkorb	



Durch Anklicken dieses Links kommt man direkt zu Google Maps und dem Ort der Bank.

Die Einträge sind durchnummeriert. Die rot gekennzeichneten Einträge erfordern u. E. Maßnahmen.

Zusätzlich wurde die Bevölkerung aufgefordert, uns mitzuteilen, wo eine Bank fehlt oder wo es Handlungsbedarf gebe.

Ergebnis – Status

Es wurden folgende Dateien erstellt:

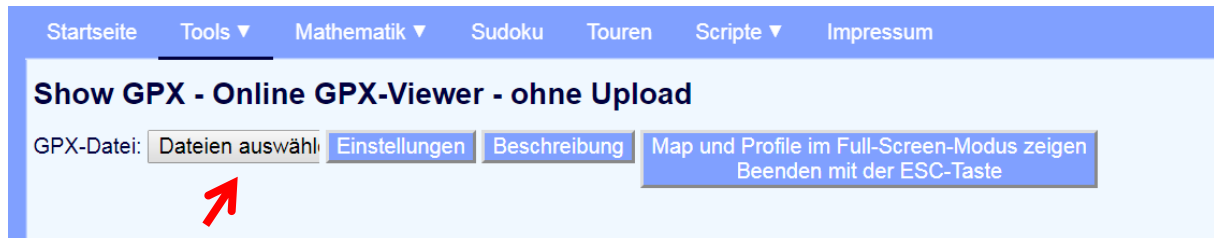
- Bankinventur Dornstadt 1.pdf
- Bankinventur Dornstadt 2. pdf
- Bankinventur Dornstadt 2. pdf
- Bankinventur Dornstadt Wald. pdf
- Bankinventur Tomerdingen. pdf
- Bankinventur Tomerdingen außerhalb. pdf
- Bankinventur Temmenhausen. pdf
- Bankinventur Scharenstetten. pdf
- Bankinventur Bollingen. pdf

Zusätzlich wurden die GPS Dateien erstellt:

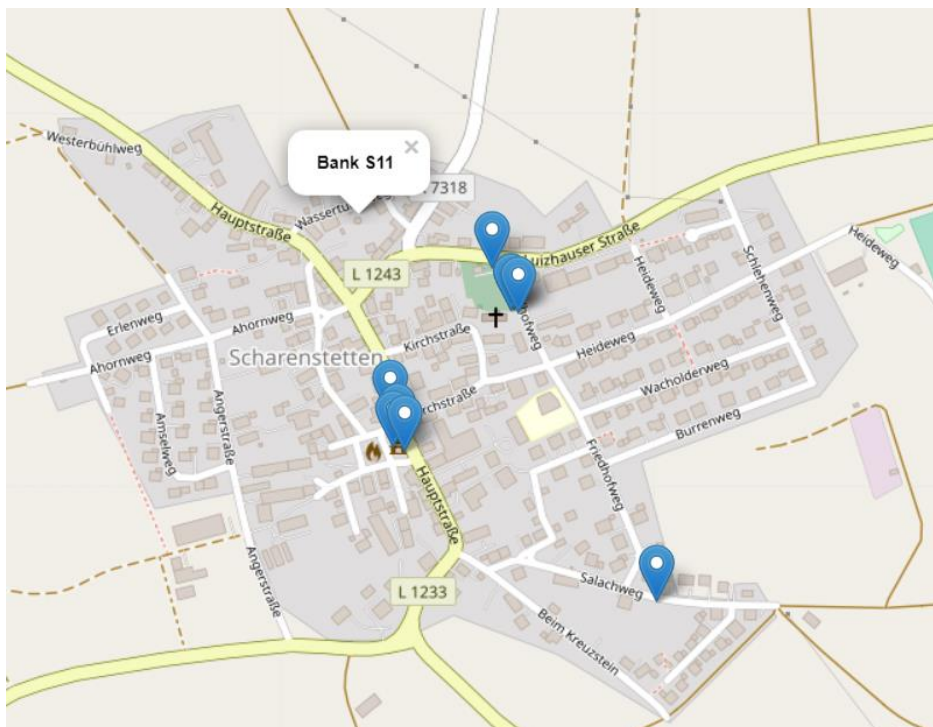
- GPS Dornstadt 1.txt
- GPS Dornstadt 2.txt
- GPS Dornstadt 2.txt
- GPS Dornstadt Wald.txt
- GPS Tomerdingen.txt
- GPS Tomerdingen außerhalb.txt
- GPS Temmenhausen.txt

- GPS Scharenstetten.txt
- GPS Bollingen.txt

Mit <https://www.j-berkemeier.de/ShowGPX.html> und Eingabe der GPS Datei können mit einer lizenzfreien OSM Karte die Lokationen aller Bänke des Bereichs angezeigt werden.



Wenn die Bankmarkierung angeklickt wird, sieht man die Banknummer. Über die Worddatei kann dann das Bild der Bank und die Beschreibung angeschaut werden.

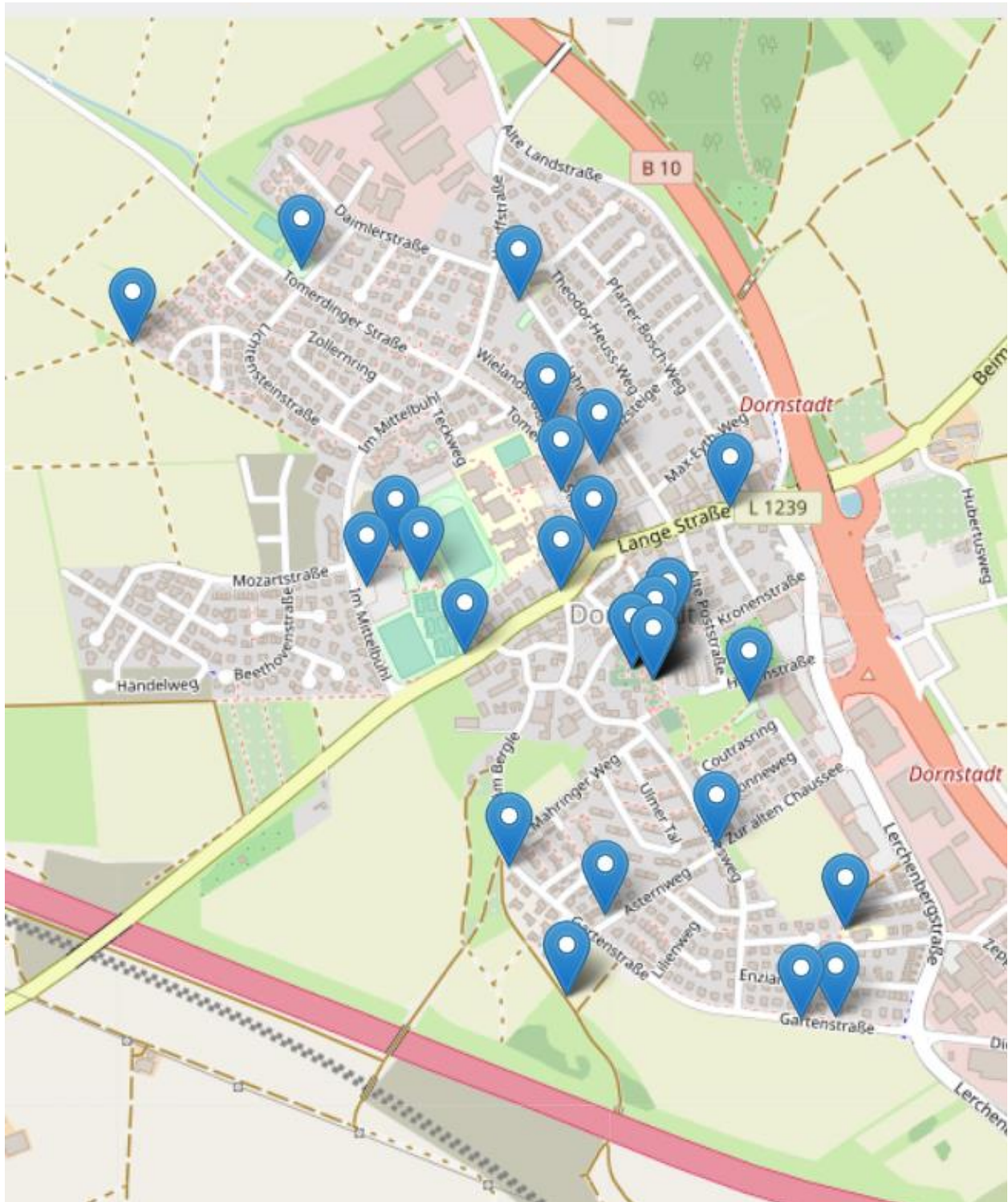


Ergebnis des GPX Viewers am Beispiel Scharenstetten.

Insgesamt wurden 160 Bänke erfasst, verteilt auf die Teilorte waren dies:

- 23 Bänke Dornstadt 1
- 15 Bänke Dornstadt 2
- 20 Bänke Dornstadt 3
- 23 Bänke Dornstadt Wald
- 26 Bänke Tomerdingen
- 10 Bänke Tomerdingen außerhalb
- 19 Bänke Temmenhausen
- 12 Bänke Scharenstetten
- 12 Bänke Bollingen

Dornstadt 58 Bänke



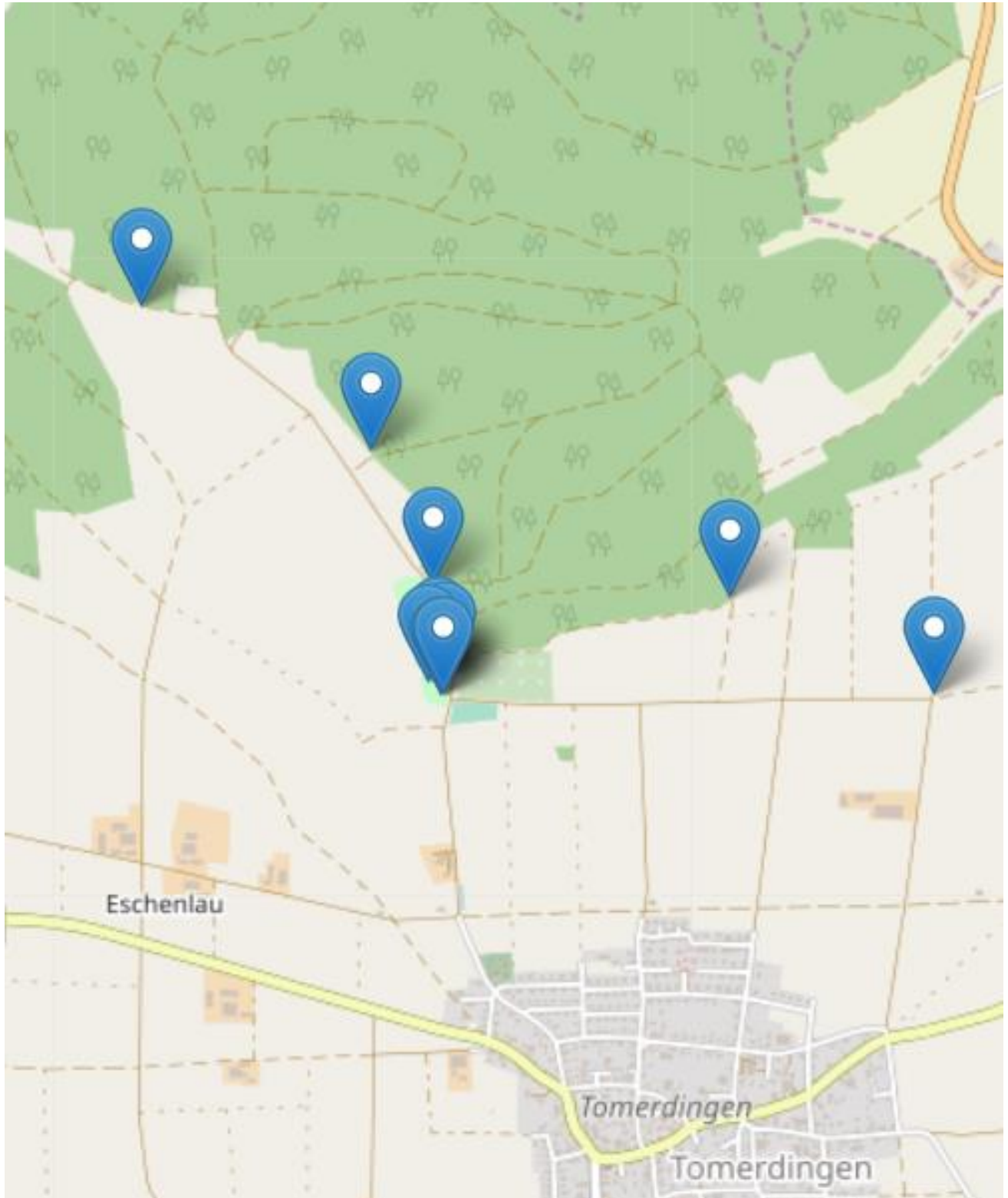
Dornstadt Wald 23 Bänke



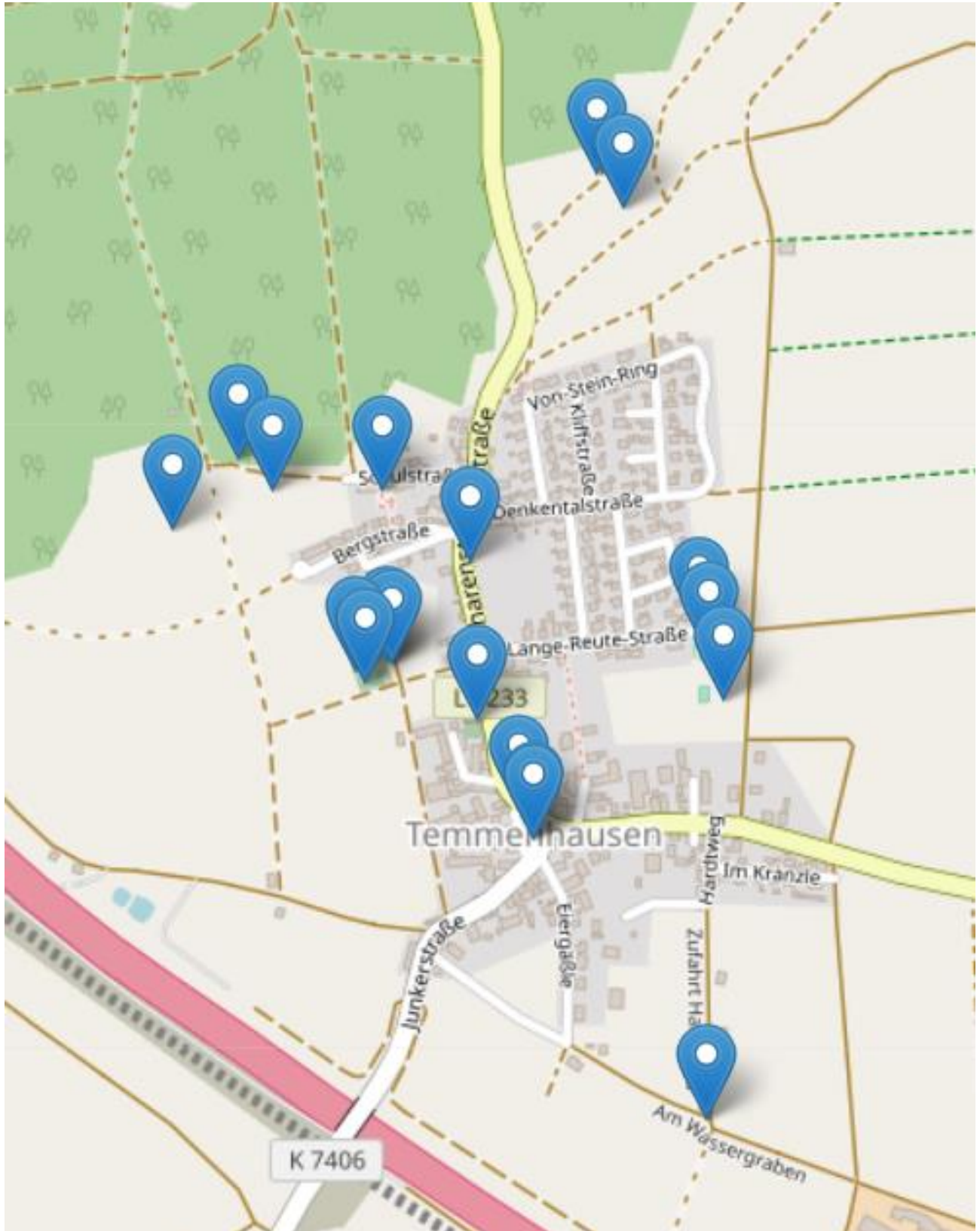
Tomerdingen 26 Bänke



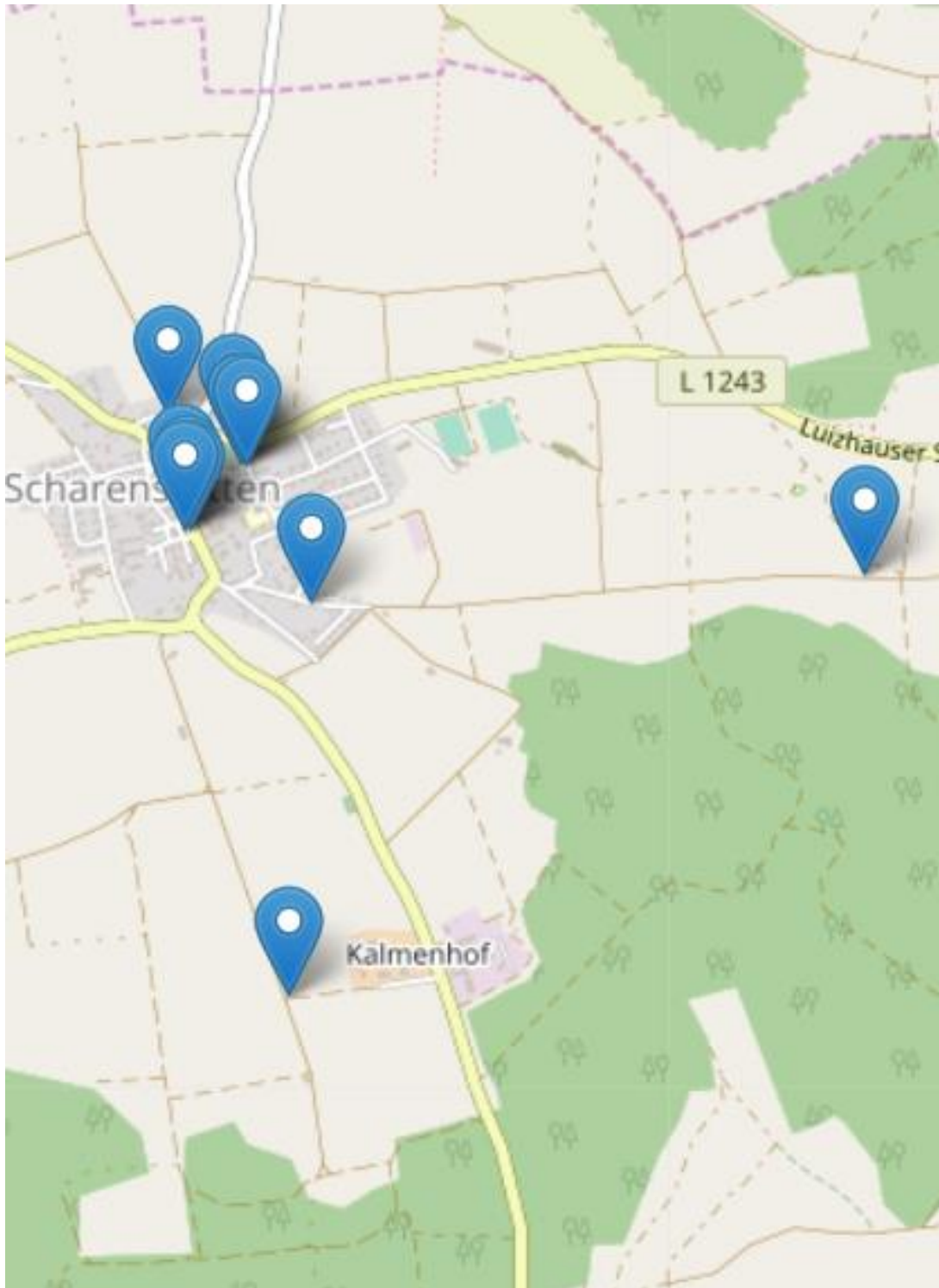
Tomerdingen außerhalb 10 Bänke



Temmenhausen 19 Bänke



Scharenstetten 12 Bänke



Bollingen 12 Bänke



Ergebnis – unmittelbarer Handlungsbedarf

Der Handlungsbedarf ergibt sich aus den rot gekennzeichneten Bankerfassungen in den Listen der Teilorte.

Ergebnis – Maßnahmen

Temmenhausen:

Der OR hat zwei neue Bänke beschlossen:

- beim Biotop, hinter dem neuen Friedhof (Sitzbank mit Tisch)
- beim Bürgerhaus, Eingang (Sitzbank mit Armlehnen)


Scharenstetten

- Es sind zwei neue Bänke (Aufbau Baumstämme) bestellt, aber noch nicht geliefert

Ergebnis – Wünsche und Empfehlungen - neue Bänke

Aus der Bevölkerung und aus der Erfassung ergaben sich folgende Wünsche:

- **DORNSTADT: Es wird eine Bank gewünscht am Feldweg nach Bollingen kurz vor der Autobahn- / Bahnbrücke**

	<p>Breitengrad: 48,46425 Längengrad: 9,9264</p> <p>http://maps.google.com/?q=48.46425,9.92640</p>
---	--

- DORNSTADT: Es wird eine Bank gewünscht vor der Brücke der Verlängerung der Hauffstraße



Breitengrad: 48,47304
Längengrad: 9,94053

<http://maps.google.com/?q=48.47304,9.94053>

- DORNSTADT: Es wird eine Baumelbank an einer Lichtung im Wald gewünscht (früher war da mal eine Bank)



Breitengrad: 48,47837
Längengrad: 9,9454

<http://maps.google.com/?q=48.47837,9.94540>

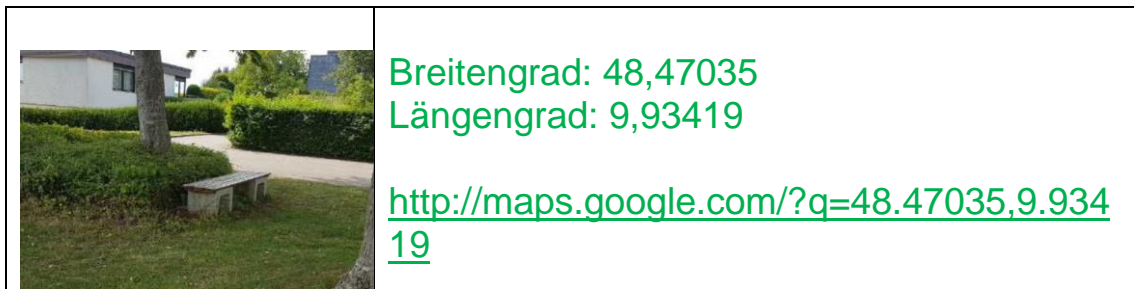
- DORNSTADT: Es wird eine Bank am Parkplatz am Waldrand gewünscht



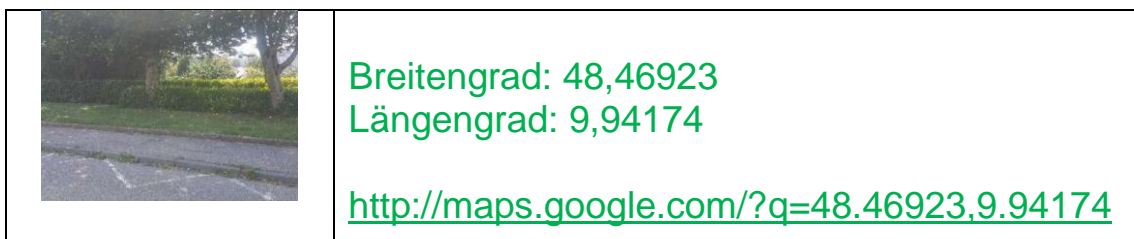
Breitengrad: 48,47102
Längengrad: 9,94587

<http://maps.google.com/?q=48.47102,9.94587>

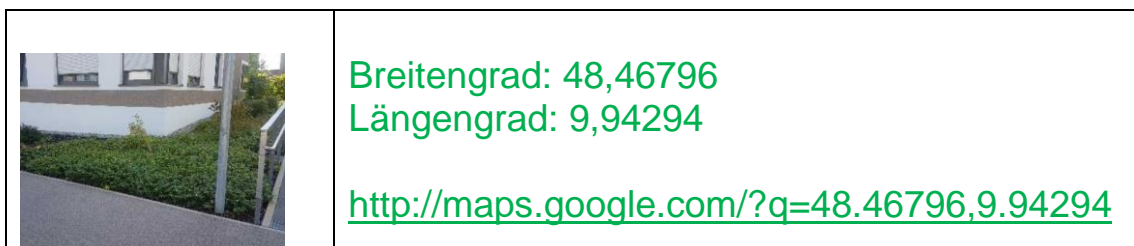
- DORNSTADT: Es wird eine Bank gewünscht auf der Grünfläche am Ende des Rechbergwegs. Die Anwohner haben sich eine Notbank installiert.




- DORNSTADT: Es wird eine Bank gewünscht am Grünplatz Jahnweg / Ecke Hölderlinstr.




- DORNSTADT: Es wird eine Bank vor dem Familien- und Generationenzentrum gewünscht am Jahnweg




- DORNSTADT: Die Lage der Liegebank Ende Staufenstr. rechts Richtung Tomerdingen ist prima. Ältere Menschen können oft diese kaum nutzen. An der Stelle wäre zusätzlich eine normale Bank oder ein Baumelbank ideal.

	<p>Breitengrad: 48,46961 Längengrad: 9,93193</p> <p>http://maps.google.com/?q=48.46961,9.93193</p>
---	---

- DORNSTADT: An der Bushaltestelle Kreuzstraße wird dringend eine Bank gewünscht

	<p>Breitengrad: 48,46487 Längengrad: 9,94174</p> <p>http://maps.google.com/?q=48.46487,9.94174</p>
---	---

- DORNSTADT: Beim Anstieg Lerchenbergstraße wird eine Bank empfohlen

	<p>Breitengrad: 48,46651 Längengrad: 9,94686</p> <p>http://maps.google.com/?q=48.46651,9.94686</p>
---	---

- DORNSTADT: Bei der Grünfläche bei Werdich wird eine Bank gewünscht



Breitengrad: 48,46328
Längengrad: 9,94816

<http://maps.google.com/?q=48.46328,9.94816>

- DORNSTADT: Bei Aldi wird eine Bank gewünscht



Breitengrad: 48,46508
Längengrad: 9,94709

<http://maps.google.com/?q=48.46508,9.94709>


- DORNSTADT: Kreuz Ecke Mähringer Weg / Hirschstraße



Breitengrad: 48,46223
Längengrad: 9,94032

<http://maps.google.com/?q=48.46223,9.94033>

- DORNSTADT: Auf einem der neu entstandenen Hügel mit Blick auf Tunneleinfahrt und Dornstadt Süd



Breitengrad: 48,45964

Längengrad: 9,93819

<http://maps.google.com/?q=48.45964,9.93819>

- TOMERDINGEN: Eine zusätzliche Bank wird empfohlen auf dem Weg vom Friedhof bis zum alten Sportplatz, z.B. nach der Herdlach zwischen den Apfelbäumen aufstellen.



Breitengrad: 48,48978

Längengrad: 9,9014

<http://maps.google.com/?q=48.48978,9.90140>

- TEMMENHAUSEN: Oberhalb der Mehrzweckhalle Richtung Staatswald, wo früher mal eine Bank stand




Breitengrad: 48,49501


Längengrad: 9,85869

<http://maps.google.com/?q=48.49501,9.85869>

- **BOLLINGEN:** Es werden Bänke im Kleinkindbereich / Sandbereich des Spielplatzes Bollingen gewünscht

	<p>Breitengrad: 48,45685 Längengrad: 9,91406</p> <p>http://maps.google.com/?q=48.45685,9.91406</p>
---	---

- **ALLE ORTSTEILE:** Es werden in allen Ortsteilen „Baumelbänke“ gewünscht, am Anfang jeweils eine. Ältere Mitmenschen können von den normalen Bänken schlecht aufstehen.

	<p>z.B.:</p> <p>http://www.baumelbank.de/</p> <p>http://www.hangsofa.com/baumelbank/</p> <p>https://www.koerper-seele-baumelbank.de/</p>
---	---

Mitwirkende

Bei der Erfassung und Auswertung haben mitgewirkt (alle AK Seniorenbüro Dornstadt)

- Brigitte Doster
- Dr. Wolfgang Doster
- Marianne Eisler
- Gina Kroh
- Angelika Kurkhaus
- Anni Linder