









# Bankinventur Tomerdingen

Ort	Lage	Zustand	GPS Daten	Kommentar	Foto
Tomerdingen TO1	Kirchhof der Mariä Himmelfahrt Kirche	hölzern, rauh	Breitengrad: 48,48243 Längengrad: 9,90867 <a href="http://maps.google.com/?q=48.48243,9.90867">http://maps.google.com/?q=48.48243,9.90867</a>	kein Schatten, kein Papierkorb	
Tomerdingen TO2	Ortsmitte, Graf-Albrecht- Straße/ Wannenmach erstraße	o.k.	Breitengrad: 48,48179 Längengrad: 9,90819 <a href="http://maps.google.com/?q=48.48179,9.90819">http://maps.google.com/?q=48.48179,9.90819</a>	kein Schatten	




<p>Tomerdingen TO3</p>	<p>Kirchhof, Martinskirche, Eingang Kapelle</p>	<p>Sitzfläche sehr rauh</p>	<p>Breitengrad: 48,48147 Längengrad: 9,90693 <a href="http://maps.google.com/?q=48.48147,9.90693">http://maps.google.com/?q=48.48147,9.90693</a></p>	<p>Schatten, nur über Treppen erreichbar, kein Papierkorb</p>	
<p>Tomerdingen TO4</p>	<p>Bushaltestelle MartinusstraÙe</p>	<p>o.k.</p>	<p>Breitengrad: 48,48122 Längengrad: 9,90652 <a href="http://maps.google.com/?q=48.48122,9.90652">http://maps.google.com/?q=48.48122,9.90652</a></p>	<p>o.k., Plakatkleberreste an den Wänden, sehr ekelig</p>	
<p>Tomerdingen TO5</p>	<p>Kirchhof Martinskirche Südseite</p>	<p>Sitzfläche sehr rauh</p>	<p>Breitengrad: 48,48104 Längengrad: 9,90679 <a href="http://maps.google.com/?q=48.48104,9.90679">http://maps.google.com/?q=48.48104,9.90679</a></p>	<p>kein Schatten, nur über Treppen erreichbar, kein Papierkorb</p>	




Tomerdingen TO6	Spielplatz bei der Grundschule	o.k.	Breitengrad: 48,48017 Längengrad: 9,90935  <a href="http://maps.google.com/?q=48.48017,9.90935">http://maps.google.com/?q=48.48017,9.90935</a>	mit Schatten,	
Tomerdingen TO7	Spielplatz bei der Grundschule	o.k.	Breitengrad: 48,48015 Längengrad: 9,90945  <a href="http://maps.google.com/?q=48.48015,9.90945">http://maps.google.com/?q=48.48015,9.90945</a>	mit Schatten	
Tomerdingen TO8	Spielplatz bei der Grundschule	Sitzfläche rauh	Breitengrad: 48,48027 Längengrad: 9,90936  <a href="http://maps.google.com/?q=48.48027,9.90936">http://maps.google.com/?q=48.48027,9.90936</a>	mit Schatten	

Tomerdingen TO9	Spielplatz bei der Grundschule	o.k.	Breitengrad: 48,48026 Längengrad: 9,9096  <a href="http://maps.google.com/?q=48.48026,9.90960">http://maps.google.com/?q=48.48026,9.90960</a>	mit Schatten	
Tomerdingen TO10	Landfrauen- heim	o.k.	Breitengrad: 48,48024 Längengrad: 9,90871  <a href="http://maps.google.com/?q=48.48024,9.90871">http://maps.google.com/?q=48.48024,9.90871</a>	mit Schatten, Papierkorb beim Spielplatz	
Tomerdingen TO11	Schulhof	o.k.	Breitengrad: 48,48051 Längengrad: 9,9089  <a href="http://maps.google.com/?q=48.48051,9.90890">http://maps.google.com/?q=48.48051,9.90890</a>	kein Schatten, kein Papierkorb	

Tomerdingen TO12	Platz „Am Kästle“	o.k.	Breitengrad: 48,48221 Längengrad: 9,91157  <a href="http://maps.google.com/?q=48.48221,9.91157">http://maps.google.com/?q=48.48221,9.91157</a>	tlw. Schatten	
Tomerdingen TO13	Platz „Am Kästle“	o.k.	Breitengrad: 48,48221 Längengrad: 9,91147  <a href="http://maps.google.com/?q=48.48221,9.91147">http://maps.google.com/?q=48.48221,9.91147</a>	mit Schatten	
Tomerdingen TO14	Platz „Am Kästle“	o.k.	Breitengrad: 48,48235 Längengrad: 9,91147  <a href="http://maps.google.com/?q=48.48235,9.91147">http://maps.google.com/?q=48.48235,9.91147</a>	kein Schatten	

Tomerdingen TO15	Bushaltestelle Lindenstraße	tiefe Kratz- spuren	Breitengrad: 48,48393 Längengrad: 9,9109 <a href="http://maps.google.com/?q=48.48393,9.91090">http://maps.google.com/?q=48.48393,9.91090</a>	mit Schatten	
Tomerdingen TO16	Spielplatz Sonnenhalde	o.k.	Breitengrad: 48,48688 Längengrad: 9,90809 <a href="http://maps.google.com/?q=48.48688,9.90809">http://maps.google.com/?q=48.48688,9.90809</a>	mit Schatten	
Tomerdingen TO17	Am Friedhof Richtung Herdlach	zu niedrig, Farbe blättert ab	Breitengrad: 48,48614 Längengrad: 9,90234 <a href="http://maps.google.com/?q=48.48614,9.90234">http://maps.google.com/?q=48.48614,9.90234</a>	mit Schatten	

Tomerdingen TO18	Spielplatz Sonnenhalde	o.k.	Breitengrad: 48,48709 Längengrad: 9,90794  <a href="http://maps.google.com/?q=48.48709,9.90794">http://maps.google.com/?q=48.48709,9.90794</a>	ohne Schatten	
Tomerdingen TO19	Friedhof	o.k.	Breitengrad: 48,48573 Längengrad: 9,90306  <a href="http://maps.google.com/?q=48.48573,9.90306">http://maps.google.com/?q=48.48573,9.90306</a>	kein Schatten	
Tomerdingen TO20	Friedhof	o.k.	Breitengrad: 48,48569 Längengrad: 9,90297  <a href="http://maps.google.com/?q=48.48569,9.90297">http://maps.google.com/?q=48.48569,9.90297</a>	kein Schatten	

Tomerdingen TO21	Friedhof	o.k.	Breitengrad: 48,48575 Längengrad: 9,90316  <a href="http://maps.google.com/?q=48.48575,9.90317">http://maps.google.com/?q=48.48575,9.90317</a>	kein Schatten	
Tomerdingen TO22	Friedhof	Anstrich blättert ab	Breitengrad: 48,4861 Längengrad: 9,90326  <a href="http://maps.google.com/?q=48.48610,9.90326">http://maps.google.com/?q=48.48610,9.90326</a>	mit Schatten	
Tomerdingen TO23	Friedhof	o.k.	Breitengrad: 48,48553 Längengrad: 9,90338  <a href="http://maps.google.com/?q=48.48553,9.90338">http://maps.google.com/?q=48.48553,9.90338</a>	mit Schatten	



Tomerdingen TO24	Friedhof	o.k.	Breitengrad: 48,48553 Längengrad: 9,90334  <a href="http://maps.google.com/?q=48.48553,9.90334">http://maps.google.com/?q=48.48553,9.90334</a>	mit Schatten	
Tomerdingen TO25	Friedhof	o.k.	Breitengrad: 48,48567 Längengrad: 9,90346  <a href="http://maps.google.com/?q=48.48567,9.90346">http://maps.google.com/?q=48.48567,9.90346</a>	mit Schatten	
Tomerdingen TO26	Piusbecke Garten	Anstrich nötig	Breitengrad: 48,48452 Längengrad: 9,91657  <a href="http://maps.google.com/?q=48.48452,9.91657">http://maps.google.com/?q=48.48452,9.91657</a>	mit Schatten	