







# Bankinventur Tomerdingen, außerhalb

Ort	Lage	Zustand	GPS Daten	Kommentar	Foto
Tomerdingen TOA1	Sinnenpark beim Alten Sportplatz	hölzern	Breitengrad: 48,49202 Längengrad: 9,90103  <a href="http://maps.google.com/?q=48.49202,9.90103">http://maps.google.com/?q=48.49202,9.90103</a>	Ohne Schatten, kein Papierkorb	
Tomerdingen TOA2	Sinnenpark Beim Alten Sportplatz	hölzern	Breitengrad: 48,49204 Längengrad: 9,90106  <a href="http://maps.google.com/?q=48.49204,9.90106">http://maps.google.com/?q=48.49204,9.90106</a>	Ohne Schatten, kein Papierkorb	

Tomerdingen TOA3	Sinnenpark Beim Alten Sportplatz	hölzern	Breitengrad: 48,49239 Längengrad: 9,9012  <a href="http://maps.google.com/?q=48.49239,9.90120">http://maps.google.com/?q=48.49239,9.90120</a>	Ohne Schatten, kein Papierkorb	
Tomerdingen TOA4	Sinnenpark Beim Alten Sportplatz	hölzern	Breitengrad: 48,49248 Längengrad: 9,90094  <a href="http://maps.google.com/?q=48.49248,9.90094">http://maps.google.com/?q=48.49248,9.90094</a>	Ohne Schatten, kein Papierkorb	
Tomerdingen TOA5	Sinnenpark Beim Alten Sportplatz	hölzern	Breitengrad: 48,49235 Längengrad: 9,90061  <a href="http://maps.google.com/?q=48.49235,9.90061">http://maps.google.com/?q=48.49235,9.90061</a>	Ohne Schatten, kein Papierkorb	

Tomerdingen TOA6	Alter Sportplatz (Albverein)	Anstrich nötig	Breitengrad: 48,49454 Längengrad: 9,9007  <a href="http://maps.google.com/?q=48.49454,9.90070">http://maps.google.com/?q=48.49454,9.90070</a>	Ohne Schatten, kein Papierkorb	
Tomerdingen TOA7	Bei der alten Pflanzschule (Albverein)	Anstrich nötig	Breitengrad: 48,49759 Längengrad: 9,8986  <a href="http://maps.google.com/?q=48.49759,9.89860">http://maps.google.com/?q=48.49759,9.89860</a>	Ohne Schatten, kein Papierkorb	
Tomerdingen TOA8	Fahrsteige ins Denkental	o.k.	Breitengrad: 48,49424 Längengrad: 9,91096  <a href="http://maps.google.com/?q=48.49424,9.91096">http://maps.google.com/?q=48.49424,9.91096</a>	Hat Schatten, kein Papierkorb	

<p>Tomerdingen TOA9</p>	<p>Peiljürges Kreuz</p>	<p>Stark vermoost</p>	<p>Breitengrad: 48,49205 Längengrad: 9,91799  <a href="http://maps.google.com/?q=48.49205,9.91799">http://maps.google.com/?q=48.49205,9.91799</a></p>	<p>Ohne Schatten, kein Papierkorb</p>	
<p>Tomerdingen TOA10</p>	<p>Blumenrain</p>	<p>Anstrich nötig</p>	<p>Breitengrad: 48,5009 Längengrad: 9,89073  <a href="http://maps.google.com/?q=48.50090,9.89073">http://maps.google.com/?q=48.50090,9.89073</a></p>	<p>mit Schatten, kein Papierkorb, Gras wächst hoch</p>	