







# Bankinventur Scharenstetten



| Ort                  | Lage  | Zustand | GPS Daten   | Kommentar                                    | Foto   |
|----------------------|---|---------|---|--|--|
| Scharenstetten<br>S1 | Verlängerung<br>Salachweg,<br>etwa 800 m<br>vom Ort<br>entfernt | ok      | Breitengrad: 48,5124<br>Längengrad: 9,87168<br><a href="http://maps.google.com/?q=48.51240,9.87168">http://maps.google.com/?q=48.51240,9.87168</a>  | Schön gelegen<br>unter Bäumen                |   |
| Scharenstetten<br>S2 | Spielplatz<br>Salachweg   | gut     | Breitengrad: 48,51183<br>Längengrad: 9,85476<br><a href="http://maps.google.com/?q=48.51183,9.85476">http://maps.google.com/?q=48.51183,9.85476</a> | Sehr sonniges<br>Plätzchen, kein<br>Schatten |  |

|                              |                             |            |  |                                   |  |
|------------------------------|-----------------------------|------------|--|-----------------------------------|--|
| <p>Scharenstetten<br/>S3</p> | <p>Beim<br/>Rathaus</p>     | <p>Gut</p> | <p>Breitengrad: 48,51329<br/>Längengrad: 9,85104<br/><br/> <a href="http://maps.google.com/?q=48.51329,9.85104">http://maps.google.com/?q=48.51329,9.85104</a></p> |                                   |   |
| <p>Scharenstetten<br/>S4</p> | <p>Bushalte-<br/>stelle</p> | <p>ok</p>  | <p>Breitengrad: 48,51333<br/>Längengrad: 9,85088<br/><br/> <a href="http://maps.google.com/?q=48.51333,9.85088">http://maps.google.com/?q=48.51333,9.85088</a></p> | <p>Im Schatten<br/>unter Dach</p> |  |

|                              |   |            |  |                   |  |
|------------------------------|---|------------|--|-------------------|--|
| <p>Scharenstetten<br/>S5</p> | <p>Klosterstr.<br/>beim<br/>Rathaus</p> | <p>gut</p> | <p>Breitengrad: 48,51363<br/>Längengrad: 9,85083<br/><br/> <a href="http://maps.google.com/?q=48.51363,9.85083">http://maps.google.com/?q=48.51363,9.85083</a></p> | <p>Neben Baum</p> |   |
| <p>Scharenstetten<br/>S6</p> | <p>Beim<br/>Rathaus</p>                 | <p>Gut</p> | <p>Breitengrad: 48,5134<br/>Längengrad: 9,85093<br/><br/> <a href="http://maps.google.com/?q=48.51340,9.85093">http://maps.google.com/?q=48.51340,9.85093</a></p>  |                   |  |

|                              |                 |            |   |  |  |
|------------------------------|-----------------|------------|---|--|--|
| <p>Scharenstetten<br/>S7</p> | <p>Friedhof</p> | <p>Gut</p> | <p>Breitengrad: 48,51467<br/>Längengrad: 9,85261</p> <p><a href="http://maps.google.com/?q=48.51467,9.85261">http://maps.google.com/?q=48.51467,9.85261</a></p> |  |   |
| <p>Scharenstetten<br/>S8</p> | <p>Friedhof</p> | <p>Gut</p> | <p>Breitengrad: 48,51467<br/>Längengrad: 9,85261</p> <p><a href="http://maps.google.com/?q=48.51467,9.85261">http://maps.google.com/?q=48.51467,9.85261</a></p> |  |  |

|                               |                              |            |  |  |  |
|-------------------------------|------------------------------|------------|--|--|--|
| <p>Scharenstetten<br/>S9</p>  | <p>Friedhof</p>              | <p>Gut</p> | <p>Breitengrad: 48,51464<br/>Längengrad: 9,85273<br/><br/> <a href="http://maps.google.com/?q=48.51464,9.85273">http://maps.google.com/?q=48.51464,9.85273</a></p> |  |   |
| <p>Scharenstetten<br/>S10</p> | <p>Friedhof-<br/>kapelle</p> | <p>Gut</p> | <p>Breitengrad: 48,51508<br/>Längengrad: 9,85233<br/><br/> <a href="http://maps.google.com/?q=48.51508,9.85233">http://maps.google.com/?q=48.51508,9.85233</a></p> |  |  |

|                               |  |                                   |   |  |  |
|-------------------------------|--|-----------------------------------|---|--|--|
| <p>Scharenstetten<br/>S11</p> | <p>Am<br/>Wasserturm</p>                                       | <p>Ok</p>                         | <p>Breitengrad: 48,51562<br/>Längengrad: 9,85037<br/><br/><a href="http://maps.google.com/?q=48.51562,9.85037">http://maps.google.com/?q=48.51562,9.85037</a></p> |  |   |
| <p>Scharenstetten<br/>S12</p> | <p>Am Feldweg<br/>100 m<br/>westlich<br/>vom<br/>Kalmenhof</p> | <p>Könnte<br/>besser<br/>sein</p> | <p>Breitengrad: 48,50389<br/>Längengrad: 9,85407<br/><br/><a href="http://maps.google.com/?q=48.50389,9.85407">http://maps.google.com/?q=48.50389,9.85407</a></p> |  |  |

## Anmerkungen:

- Die Bänke auf den Wanderwegen wurden nicht erfasst.