







# Bankinventur Dornstadt Wald

Ort	Lage	Zustand	GPS Daten	Kommentar	Foto
Dornstadt DW1	Am Waldrand, an der B10, laut	Pflege	Breitengrad: 48,47312 Längengrad: 9,94317 <a href="http://maps.google.com/?q=48.47312,9.94317">http://maps.google.com/?q=48.47312,9.94317</a>	Muss gepflegt werden, Eichenprozes- sionsspinner	
Dornstadt DW2	Am Waldrand Richtung neue Feuerwehr	Verwil- dert, muss ge- pflegt werden	Breitengrad: 48,47214 Längengrad: 9,94642 <a href="http://maps.google.com/?q=48.47214,9.94642">http://maps.google.com/?q=48.47214,9.94642</a>	Schöner Platz, alles verwildert, gesamte Anlage muss gepflegt werden	


<p>Dornstadt DW3</p>	<p>An der Gedenkstät- te KZ Grab</p>	<p>Muss ge- pfligt werden</p>	<p>Breitengrad: 48,47429 Längengrad: 9,94707  <a href="http://maps.google.com/?q=48.47429,9.94707">http://maps.google.com/?q=48.47429,9.94707</a></p>		
<p>Dornstadt DW4</p>		<p>-kaputt</p>	<p>Breitengrad: 48,47464 Längengrad: 9,94726  <a href="http://maps.google.com/?q=48.47464,9.94726">http://maps.google.com/?q=48.47464,9.94726</a></p>	<p>Bank kaputt, man kann sich nicht setzen</p>	
<p>Dornstadt DW5</p>	<p>An der Weitsprung anlage, welche sehr zu wünschen übriglässt!</p>	<p>gut</p>	<p>Breitengrad: 48,47634 Längengrad: 9,94765  <a href="http://maps.google.com/?q=48.47634,9.94765">http://maps.google.com/?q=48.47634,9.94765</a></p>	<p>Zustand gut Pflege kann nicht schaden</p>	



<p>Dornstadt DW6</p>	<p>Waldschule</p>	<p>pflege- bedürf- tig</p>	<p>Breitengrad: 48,47619 Längengrad: 9,94853 <a href="http://maps.google.com/?q=48.47619,9.94853">http://maps.google.com/?q=48.47619,9.94853</a></p>	<p>Der Weg zur Waldschule und die ganze Wald-schule in einem sehr schlecht zustand  6 Bänke Alles pflege- bedürftig</p>	
<p>Dornstadt DW7</p>	<p>Barfuß Weg</p>	<p>Bank pflege- bedürf- tig</p>	<p>Breitengrad: 48,47688 Längengrad: 9,94619 <a href="http://maps.google.com/?q=48.47688,9.94619">http://maps.google.com/?q=48.47688,9.94619</a></p>	<p>Barfuß Weg In einem ganz schlechten Zustand</p>	

<p>Dornstadt DW8</p>	<p>An der Reckanlage</p>	<p>pflege- bedürf- tig</p>	<p>Breitengrad: 48,47746 Längengrad: 9,94828 <a href="http://maps.google.com/?q=48.47746,9.94828">http://maps.google.com/?q=48.47746,9.94828</a></p>		
<p>Dornstadt DW9</p>	<p>Am einem der Hauptwege</p>	<p>Bank braucht Pflege</p>	<p>Breitengrad: 48,47817 Längengrad: 9,94867 <a href="http://maps.google.com/?q=48.47817,9.94867">http://maps.google.com/?q=48.47817,9.94867</a></p>	<p>Bank total eingewachsen</p>	
<p>Dornstadt DW10</p>	<p>Waldkinder- garten</p>	<p>gut</p>	<p>Breitengrad: 48,47942 Längengrad: 9,95332 <a href="http://maps.google.com/?q=48.47942,9.95332">http://maps.google.com/?q=48.47942,9.95332</a></p>	<p>Mehrere Bänke, schöne Anlage</p>	

<p>Dornstadt DW11</p>	<p>Am Wegekreuz</p>	<p>pflge- bedürftig</p>	<p>Breitengrad: 48,48018 Längengrad: 9,94797 <a href="http://maps.google.com/?q=48.48018,9.94797">http://maps.google.com/?q=48.48018,9.94797</a></p>	<p>Alles total verwachsen, dadurch keine Aussicht</p>	
<p>Dornstadt DW12</p>	<p>Kreuzung des Joggingweg , älteres Bienenhaus ?</p>	<p>Ganz gut</p>	<p>Breitengrad: 48,47721 Längengrad: 9,95304 <a href="http://maps.google.com/?q=48.47721,9.95304">http://maps.google.com/?q=48.47721,9.95304</a></p>	<p>Pflege schadet nicht</p>	
<p>Dornstadt DW13</p>	<p>Am Waldrand des nächsten Waldes Richtung Beimerstett en</p>	<p>ok</p>	<p>Breitengrad: 48,47812 Längengrad: 9,95923 <a href="http://maps.google.com/?q=48.47812,9.95923">http://maps.google.com/?q=48.47812,9.95923</a></p>	<p>Pflege schadet nicht Schöner, lauschiger Platz</p>	



<p>Dornstadt DW14</p>	<p>An der Wegkreu- zung Am Rand des Waldes, grobe Richtung Beimer- stetten / Eselau</p>	<p>Ganz gut,</p>	<p>Breitengrad: 48,4796 Längengrad: 9,95709  <a href="http://maps.google.com/?q=48.47961,9.95709">http://maps.google.com/?q=48.47961,9.95709</a></p>	<p>pflegebedürftig Schöner, schattiger Platz</p>	
<p>Dornstadt DW15</p>	<p>Am Hauptweg Richtung Norden</p>	<p>Bänke in keinem guten Zu- stand</p>	<p>Breitengrad: 48,47828 Längengrad: 9,94262  <a href="http://maps.google.com/?q=48.47828,9.94262">http://maps.google.com/?q=48.47828,9.94262</a></p>	<p>Schöner Platz</p>	

<p>Dornstadt DW16</p>	<p>Am Hauptweg Richtung Norden</p>	<p>pflege- bedürftig</p>	<p>Breitengrad: 48,47773 Längengrad: 9,94234  <a href="http://maps.google.com/?q=48.47773,9.94234">http://maps.google.com/?q=48.47773,9.94234</a></p>	<p>Schöner Platz zum Rasten</p>	
<p>Dornstadt DW17</p>	<p>Gegenüber vom Land- Maschinen Stadel</p>	<p>In keinem guten Zu- stand, total ver- moost</p>	<p>Breitengrad: 48,4748 Längengrad: 9,94304  <a href="http://maps.google.com/?q=48.47480,9.94304">http://maps.google.com/?q=48.47480,9.94304</a></p>	<p>Mit Blick auf den Stadel und nach Süden, morgens Sonne</p>	
<p>Dornstadt DW18</p>	<p>Ecke Bodel- schwingh / Hubertus- weg</p>	<p>Ok neue Farbe würde nicht scha- den</p>	<p>Breitengrad: 48,4659 Längengrad: 9,9511  <a href="http://maps.google.com/?q=48.46590,9.95110">http://maps.google.com/?q=48.46590,9.95110</a></p>		