






Bankinventur Dornstadt 1




Ort	Lage	Zustand	GPS Daten	Kommentar	Foto
Dornstadt D1-1	vor dem Rathaus, Kirchplatz	ok	Breitengrad: 48,46557 Längengrad: 9,9434 http://maps.google.com/?q=48.46557,9.94340	Papierkorb beim Rathaus, kein Schatten	
Dornstadt D1-2	Gartenstr.	gut	Breitengrad: 48,46186 Längengrad: 9,94034 http://maps.google.com/?q=48.46186,9.94034	schöne Bank, unattraktiver Standort, Straßenkreuzung, Verkehrsschilder, kein Papierkorb.	



<p>Dornstadt D1-3</p>	<p>ehemaliger Spielplatz, "Am Bergle" unterhalb A8, geteeter Feldweg zum Biathlonzentr um</p>	<p>Bank 1: pflege- bedürftig</p>	<p>Breitengrad: 48,45994 Längengrad: 9,94166 http://maps.google.com/?q=48.45994,9.94166</p>	<p>schöner Standort unter Kastanienbaum, nicht zugänglich für Menschen mit Rollator, sehr hohes Gras, kein Wohlfühlen, kein Papierkorb.</p>	
<p>Dornstadt D1-4</p>	<p>ehemaliger Spielplatz, "Am Bergle" unterhalb A8, geteeter Feldweg zum Biathlonzentr um</p>	<p>Bank 2: pflege- bedürftig</p>	<p>Breitengrad: 48,45994 Längengrad: 9,94166 http://maps.google.com/?q=48.45994,9.94166</p>	<p>schöner Standort unter Kastanienbaum, nicht zugänglich für Menschen mit Rollator, weil unebene Grasfläche, im Moment, kein Wohlfühlen, Baustelle, kein Papierkorb, viele Glasscherben auf Boden.</p>	




<p>Dornstadt D1-5</p>	<p>Bushaltestelle Griesweg</p>	<p>gut</p>	<p>Breitengrad: 48,46217 Längengrad: 9,94497 http://maps.google.com/?q=48.46217,9.94497</p>	<p>Mülleimer sind IMMER überfüllt! Glas Schmierereien</p>	
<p>Dornstadt D1-6</p>	<p>Bus Gartenstr. Richtung Nellingen</p>	<p>gut</p>	<p>Breitengrad: 48,4596 Längengrad: 9,94686 http://maps.google.com/?q=48.45960,9.94686</p>	<p>Sieht gut aus</p>	
<p>Dornstadt D1-7</p>	<p>Bushalt Gartenstr. Richtung Ulm</p>	<p>gut</p>	<p>Breitengrad: 48,45964 Längengrad: 9,94763 http://maps.google.com/?q=48.45964,9.94763</p>	<p>Sieht gut aus</p>	


Dornstadt D1-8	Hinter kath. Gemeinde- haus	ok	Breitengrad: 48,46506 Längengrad: 9,94362 http://maps.google.com/?q=48.46506,9.94362	Evtl schleifen/ streichen	
Dornstadt D1-9	Trister Spielplatz hinter Poststr.	ok	Breitengrad: 48,46429 Längengrad: 9,94571 http://maps.google.com/?q=48.46429,9.94571	Mülleimer immer überfüllt, Müll und Scherben um Bank	
Dornstadt D1-10	Kirchplatz kath.	Bank 1: pflege- bedürftig	Breitengrad: 48,46531 Längengrad: 9,94393 http://maps.google.com/?q=48.46531,9.94393	pflegebedürftig	

<p>Dornstadt D1-11</p>	<p>Kirchplatz kath.</p>	<p>Bank 2: pflege- bedürftig</p>	<p>Breitengrad: 48,46531 Längengrad: 9,94393 http://maps.google.com/?q=48.46531,9.94393</p>	<p>pflegebedürftig</p>	
<p>Dornstadt D1-12</p>	<p>Friedhof, rechts vom Eingang Kirchplatz</p>	<p>gut</p>	<p>Breitengrad: 48,46482 Längengrad: 9,9431 http://maps.google.com/?q=48.46482,9.94310</p>	<p>neuwertig</p>	
<p>Dornstadt D1-13</p>	<p>Friedhof, rechts vom Eingang Kirchplatz</p>	<p>gut</p>	<p>Breitengrad: 48,46482 Längengrad: 9,9431 http://maps.google.com/?q=48.46482,9.94310</p>	<p>neuwertig</p>	

Dornstadt D1-14	Friedhof, rechts vom Eingang Kirchplatz	gut	Breitengrad: 48,46482 Längengrad: 9,9431 http://maps.google.com/?q=48.46482,9.94310	neuwertig	
Dornstadt D1-15	Friedhof, rechts vom Eingang Kirchplatz	gut	Breitengrad: 48,46482 Längengrad: 9,9431 http://maps.google.com/?q=48.46482,9.94310	Neuwertig Steht sehr schräg, unbequem zum Sitzen	
Dornstadt D1-16	Friedhof, rechts vom Eingang Kirchplatz	gut	Breitengrad: 48,46482 Längengrad: 9,9431 http://maps.google.com/?q=48.46482,9.94310	neuwertig	

Dornstadt D1-17	Hinterer Teil Friedhof/ neuer Teil	gut	Breitengrad: 48,46463 Längengrad: 9,94357 http://maps.google.com/?q=48.46463,9.94357	neuwertig	
Dornstadt D1-18	Hinterer Teil Friedhof/ neuer Teil	gut	Breitengrad: 48,46463 Längengrad: 9,94357 http://maps.google.com/?q=48.46463,9.94357	neuwertig	
Dornstadt D1-19	Hinterer Teil Friedhof/ neuer Teil	gut	Breitengrad: 48,46463 Längengrad: 9,94357 http://maps.google.com/?q=48.46463,9.94357	neuwertig	

Dornstadt D1-20	Hinterer Teil Friedhof/ neuer Teil	gut	Breitengrad: 48,46463 Längengrad: 9,94357 http://maps.google.com/?q=48.46463,9.94357	neuwertig	
Dornstadt D1-21	Hinterer Teil Friedhof/ neuer Teil	Ok	Breitengrad: 48,46463 Längengrad: 9,94357 http://maps.google.com/?q=48.46463,9.94357	Ältere Bank, Wartung erforderlich, von Disteln eingewachsen	
Dornstadt D1-22	Kindergarten Malvenweg	OK	Breitengrad: 48,46093 Längengrad: 9,94788 http://maps.google.com/?q=48.46093,9.94788		

Dornstadt D1-23	Kindergarten Malvenweg	OK	Breitengrad: 48,46093 Längengrad: 9,94788 http://maps.google.com/?q=48.46093,9.94788	Kein Müllbehälter	
--------------------	---------------------------	----	---	-------------------	---