

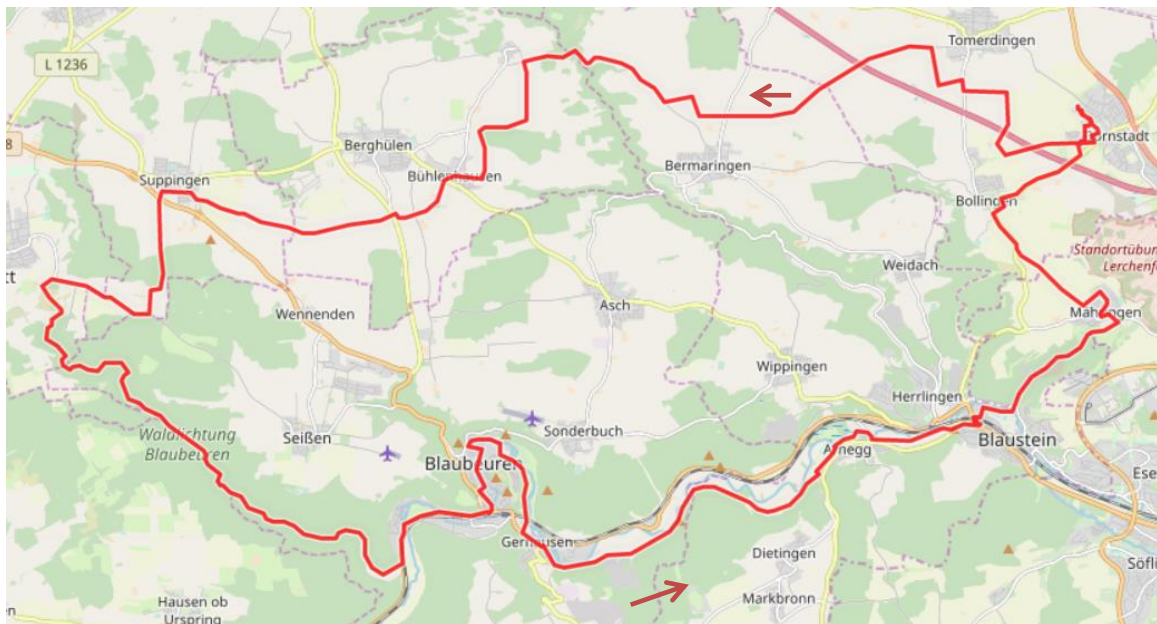
## Freitag, 16.08.2018, 10.00 Uhr

Treffpunkt: Kultur- und Sporttreff (KuST). Wir fahren über Treffensbuch - Bühlenhausen - Suppingen – Sontheim, 11 km auf einem gut geschotterten Weg nach Weiler - Mittagspause in einer Gaststätte in Blaubeuren – dann der Blau entlang bis Herrlingen und weiter Richtung Dornstadt.

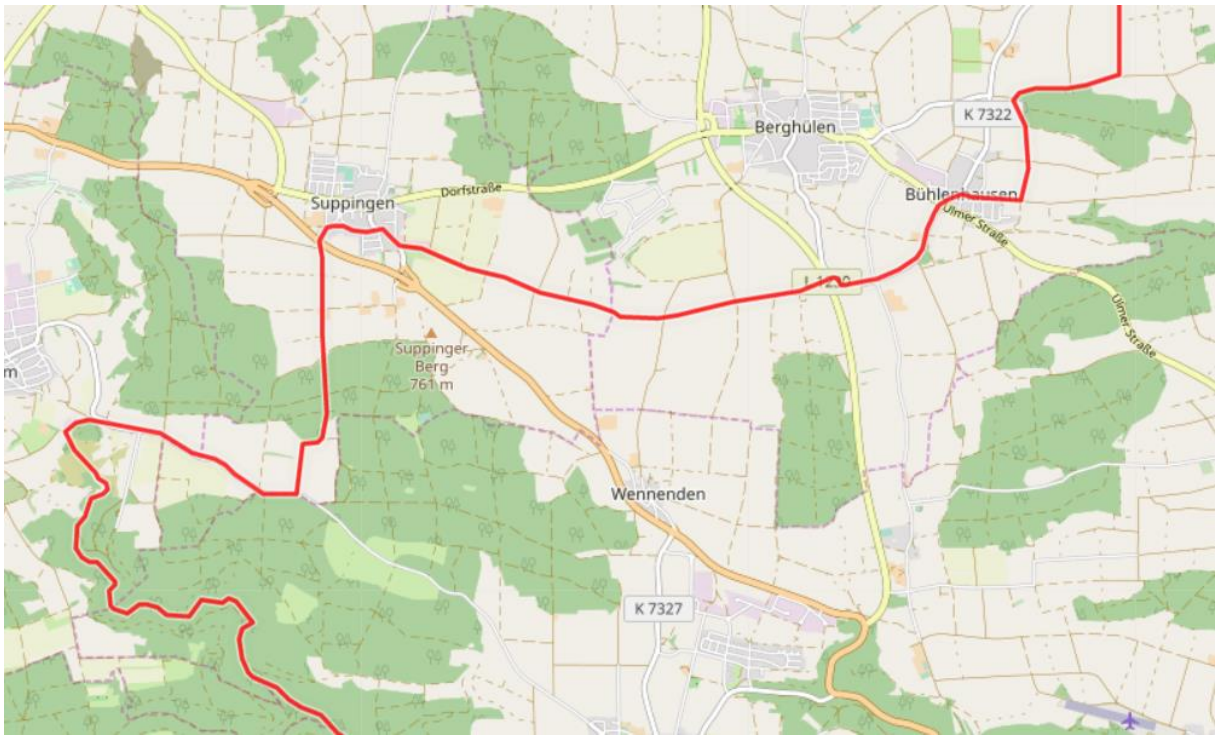
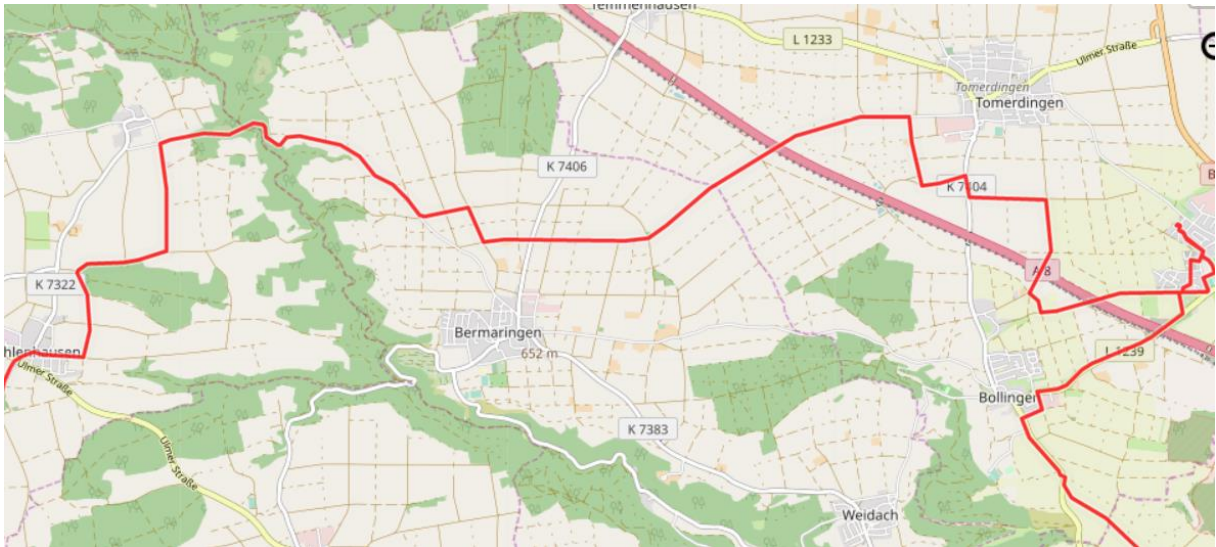
14 Radlerinnen und Radler

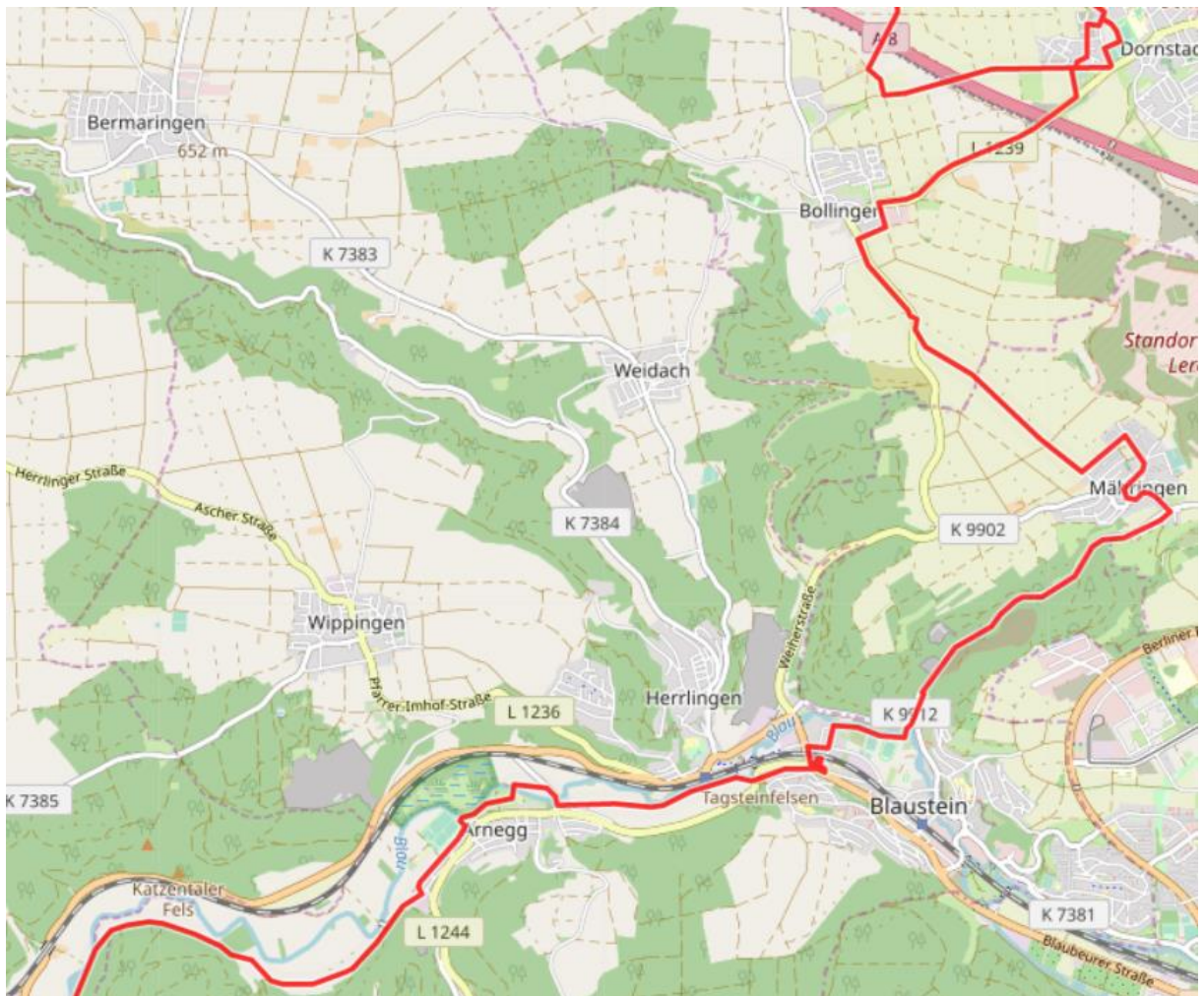
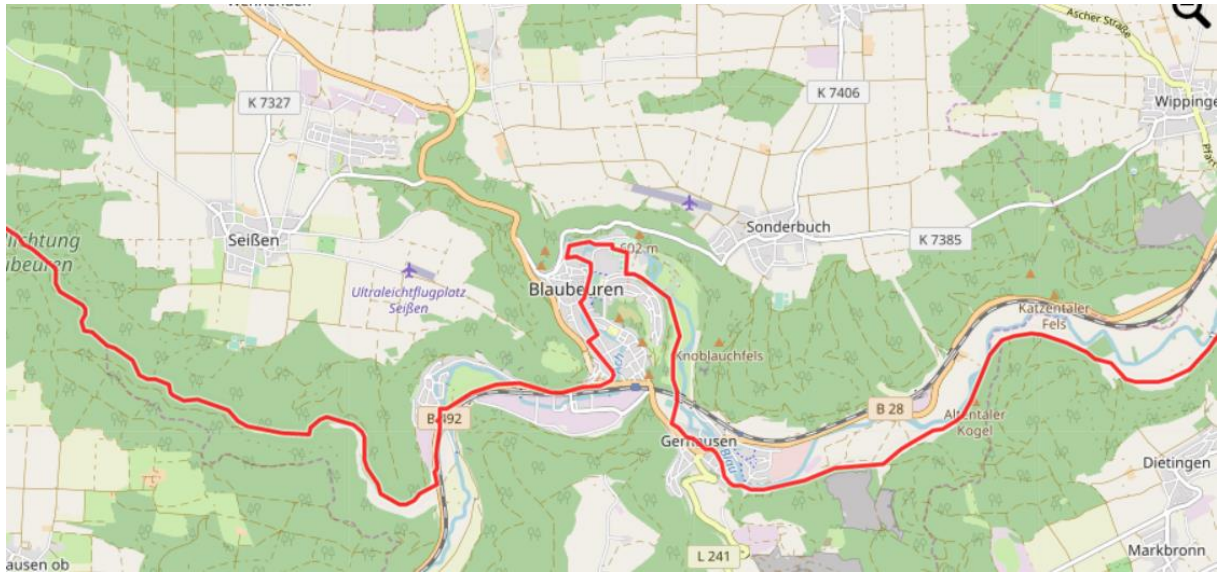
Laut GPS Recording: 67.4km, Steigung +480m, Gefälle -456m, Fahrtzeit 4 h

Kartenmaterial: OSM Topo, GPX Viewer: <https://www.bernhard-gaul.de/>



(Fotos: Angelika)





Track (67.4km, +480m, -456m)

