




Bankinventur Dornstadt 2

Ort	Lage	Zustand	GPS Daten	Kommentar	Foto
Dornstadt D2-1	Langestr. Ungefähr gegenüber Elektro Schmid	Be- moost	Breitengrad: 48,46717 Längengrad: 9,94528 http://maps.google.com/?q=48.46717,9.94528	Kein Papierkorb	
Dornstadt D2-2	Spielplatz Generations- haus Dornstadt	Sehr gut	Breitengrad: 48,46784 Längengrad: 9,94239 http://maps.google.com/?q=48.46784,9.94239	Insgesamt 4 Bänke	

Dornstadt D2-3	Volksbank Dornstadt Tommer- dinger Str. 1	Sehr gut	Breitengrad: 48,466550 Längengrad: 9,942251 http://maps.google.com/?q=48.466550,9.942251	Insgesamt 5 Bänke – 1x2 und 1x3, kein Papierkorb	
Dornstadt D2-4	Bushalte- stelle Schwimm- bad	gut	Breitengrad: 48,46743 Längengrad: 9,94151 http://maps.google.com/?q=48.46743,9.94151	Insgesamt 2 Bänke zweckmäßig	
Dornstadt S2-5	Tommer- dinger Str./ Wielandstr. Schräg gegenüber Schwimm- bad	renov.- bedürf- tig, nicht ausge- schnit- ten	Breitengrad: 48,46836 Längengrad: 9,94123 http://maps.google.com/?q=48.46836,9.94123	Kein schöner Platz, lädt nicht zum verweilen ein, zweckmäßiger Ruheplatz	

Dornstadt D2-6	Spielplatz Jahnweg	renov. bedürf- tig	Breitengrad: 48,47025 Längengrad: 9,94057 http://maps.google.com/?q=48.47025,9.94057	Insgesamt 5 ungepflegte Bänke, die ganze Sitzecke macht keinen einladenden Eindruck	
-------------------	-----------------------	--------------------------	---	---	---