





Bankinventur Bollingen

| Ort | Lage | Zustand | GPS Daten | Kommentar | Foto |
|------------------|--|---------|---|-----------------------|---|
| Bollingen BO1 | Spielplatz Richtung Tomer- dingen | OK | Breitengrad: 48,45881 Längengrad: 9,9075 http://maps.google.com/?q=48.45881,9.90750 | OK |  |
| Bollingen BO2 | Beim Bolzplatz | OK | Breitengrad: 48,45875 Längengrad: 9,90775 http://maps.google.com/?q=48.45875,9.90775 | Teilweise Schatten |  |

| | | | | | |
|--------------------------|---|-----------|---|--|---|
| <p>Bollingen BO3</p> | <p>Bushalte- stelle Böttingen</p> | <p>OK</p> | <p>Breitengrad: 48,46217 Längengrad: 9,90648 http://maps.google.com/?q=48.46217,9.90648</p> | <p>Könnte neuen Anstrich vertragen</p> |  |
| <p>Bollingen BO4</p> | <p>Spielplatz Bollingen</p> | <p>OK</p> | <p>Breitengrad: 48,4567 Längengrad: 9,91383 http://maps.google.com/?q=48.45670,9.91383</p> | |  |
| <p>Bollingen BO5</p> | <p>Spielplatz Bollingen</p> | <p>OK</p> | <p>Breitengrad: 48,4567 Längengrad: 9,91383 http://maps.google.com/?q=48.45670,9.91383</p> | |  |

| | | | | | |
|--------------------------|-------------------------------|-----------------|---|---------------------------------------|---|
| <p>Bollingen BO6</p> | <p>Friedhof Bollingen</p> | <p>Schlecht</p> | <p>Breitengrad: 48,45563 Längengrad: 9,91407 http://maps.google.com/?q=48.45563,9.91407</p> | <p>Sollte neu lackiert werden</p> |  |
| <p>Bollingen BO7</p> | <p>Friedhof Bollingen</p> | <p>Schlecht</p> | <p>Breitengrad: 48,45563 Längengrad: 9,91407 http://maps.google.com/?q=48.45563,9.91407</p> | <p>Sollte neu lackiert werden</p> |  |
| <p>Bollingen BO8</p> | <p>Friedhof Bollingen</p> | <p>Schlecht</p> | <p>Breitengrad: 48,4552 Längengrad: 9,91473 http://maps.google.com/?q=48.45520,9.91473</p> | <p>Sollte neu lackiert werden</p> |  |

| | | | | | |
|---------------------------|---|-----------------|---|---------------------------------------|---|
| <p>Bollingen BO9</p> | <p>Bushalt Bollingen Richtung Dornstadt</p> | <p>OK</p> | <p>Breitengrad: 48,45504 Längengrad: 9,91335 http://maps.google.com/?q=48.45504,9.91335</p> | |  |
| <p>Bollingen BO10</p> | <p>Hinter OV Bollingen</p> | <p>OK</p> | <p>Breitengrad: 48,45542 Längengrad: 9,90897 http://maps.google.com/?q=48.45542,9.90897</p> | |  |
| <p>Bollingen BO11</p> | <p>Hinter OV Bollingen</p> | <p>schlecht</p> | <p>Breitengrad: 48,45542 Längengrad: 9,90897 http://maps.google.com/?q=48.45542,9.90897</p> | <p>Sollte neu lackiert werden</p> |  |

| | | | | | |
|---------------------------|---|-------------------------------|---|---------------------------------------|---|
| <p>Bollingen BO12</p> | <p>Bushalte- stelle Ortsmitte</p> | <p>Geht gerade so</p> | <p>Breitengrad: 48,45542 Längengrad: 9,90897 http://maps.google.com/?q=48.45542,9.90897</p> | <p>Sollte neu lackiert werden</p> |  |
|---------------------------|---|-------------------------------|---|---------------------------------------|---|

Anmerkungen:

- Die Bänke auf den Wanderwegen wurden nicht erfasst.