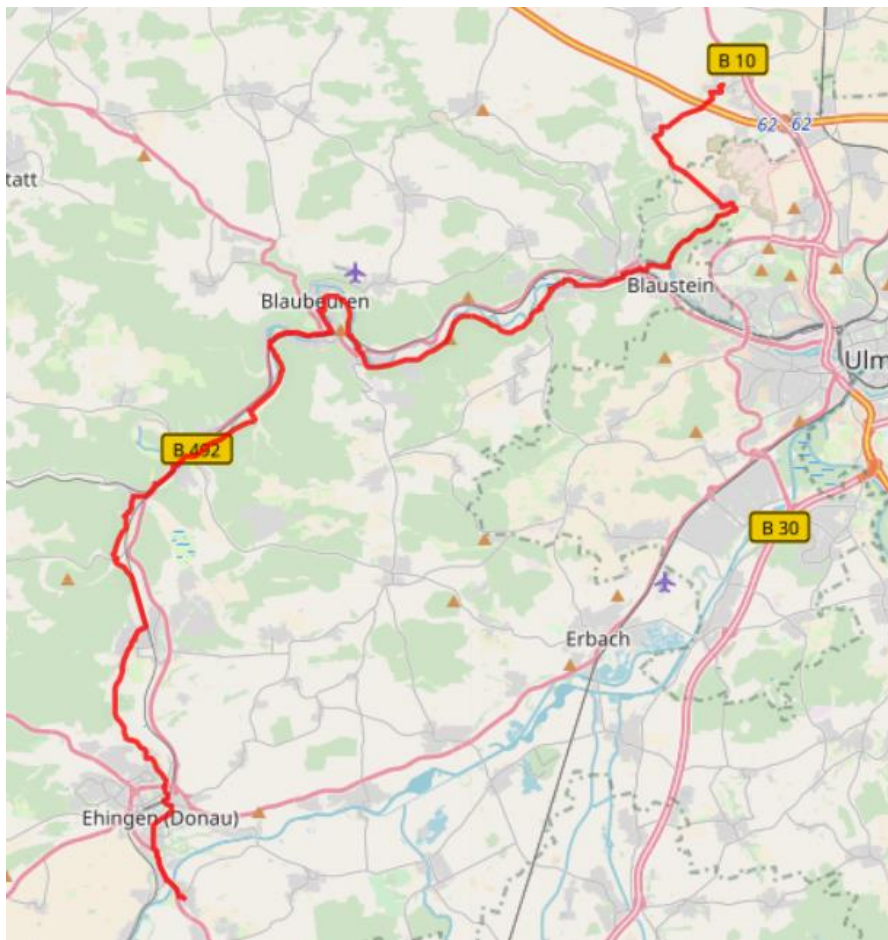




Mittwoch, 22.08.2018

Gesamtstrecke 94,8 km, 13 Radler waren dabei

Strecke: Kultur- und Sporttreff – Bollingen – Mähringen – Blaustein – Blaubeuren – EHINGEN – BERG



Kartenmaterial: OSM Topo, GPX Viewer: <https://www.bernhard-gaul.de/>

Strecke: 45.9 km

Dauer: 3:32:29h

Dauer in Bewegung: 2:59:52h

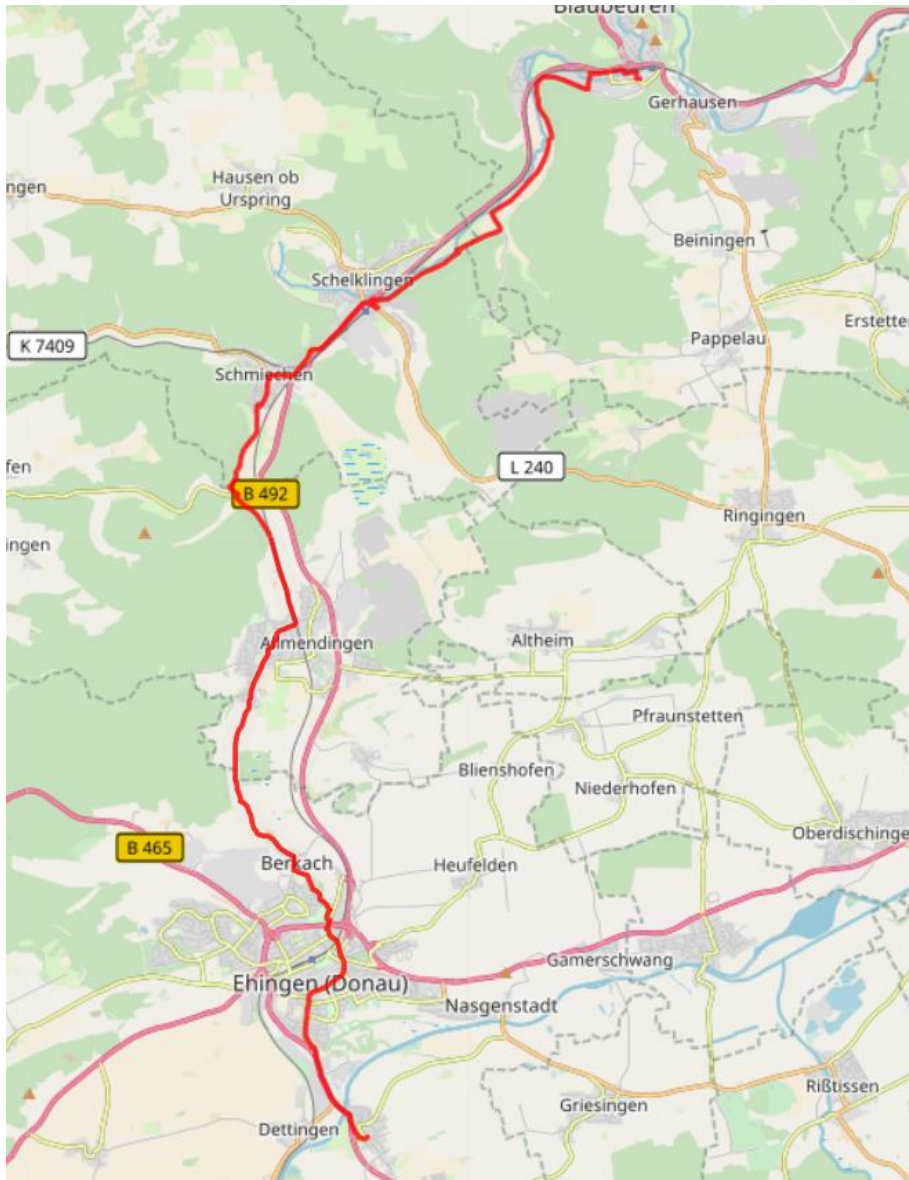
Höhenmeter: +495 m / -516 m

Startzeit: 22. 8. 2018, 10:08

Durchschnitt = 13 km/h

Durchschnitt = 15.3 km/h in Bewegung

Berg – Ehingen - Blaubeuren



Strecke: 22.7 km

Dauer: 1:53:20h

Dauer in Bewegung: 1:23:36h

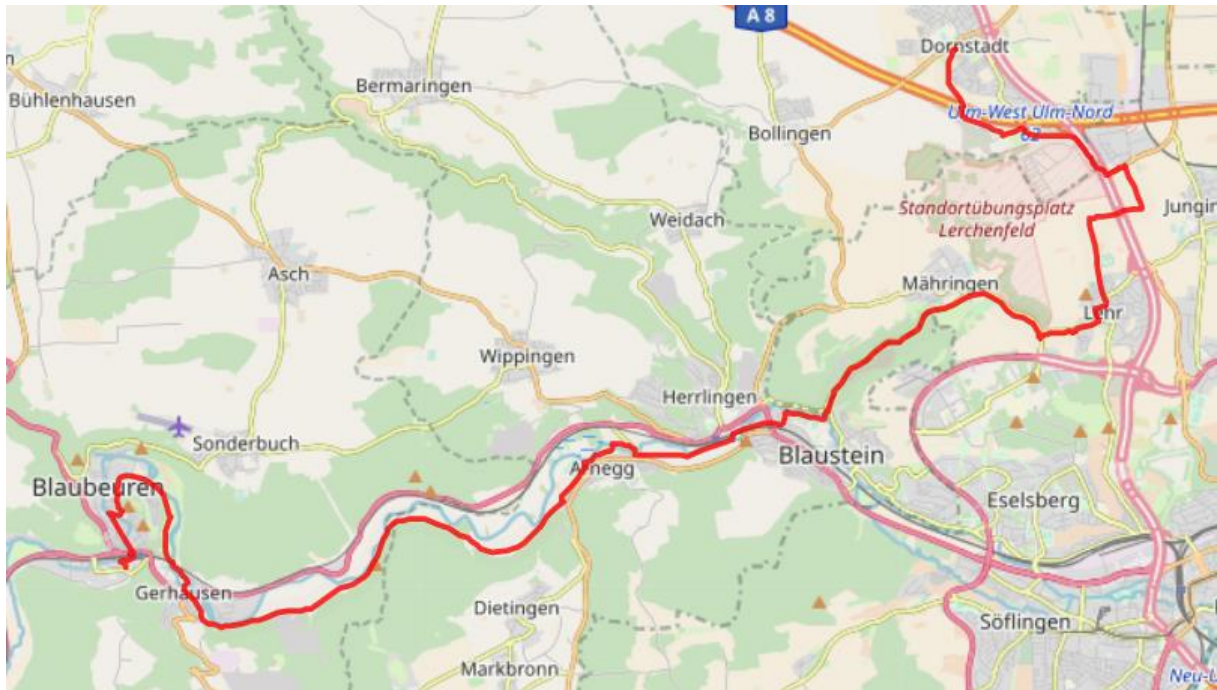
Höhenmeter: +253 m / -238 m

Startzeit: 22. 8. 2018, 15:27

Durchschnitt = 12 km/h

Durchschnitt = 16.3 km/h in Bewegung

Blaubeuren – Blaustein – Mähringen – Lehr – Jungingen – Dornstadt



Strecke: 26.2 km

Dauer: 1:42:16h

Dauer in Bewegung: 1:39:00h

Höhenmeter: +375 m / -244 m

Startzeit: 22. 8. 2018, 18:22

Durchschnitt = 15.4 km/h

Durchschnitt = 15.9 km/h in Bewegung